
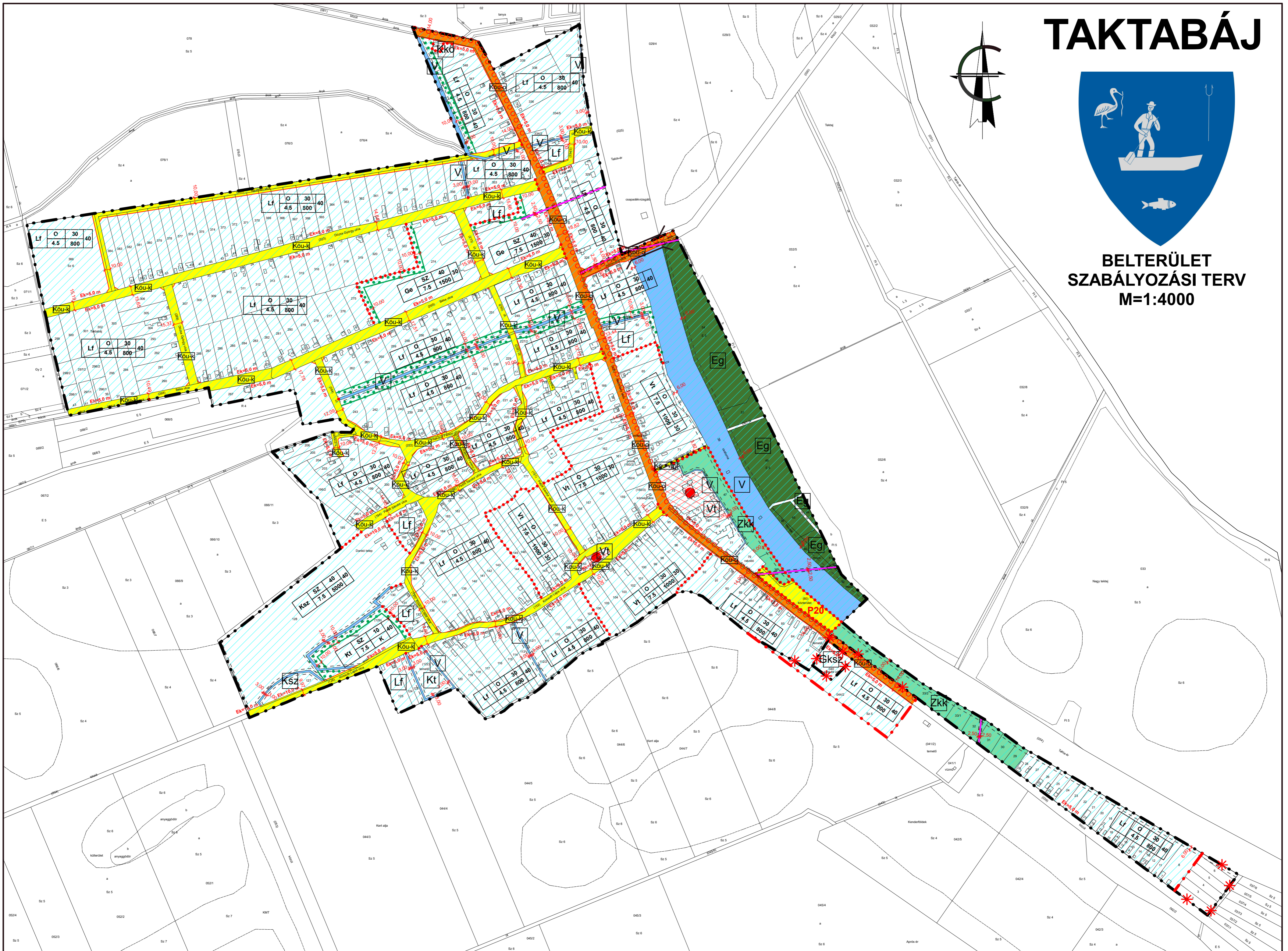


TAKTABÁJ



BELTERÜLET SZABÁLYOZÁSI TERV M=1:4000



JELMAGYARÁZAT:

BEÉPÍTÉSRE SZÁNT TERÜLETEK:

Lakóterület	Lf
Falusias lakóterület	Lf
Vegyes terület	Vt
Településközpont vegyes terület	Vt
Gazdasági terület	Gksz
Gazdasági kereskedelmi terület	Gksz
Ipari terület	Ge
Különleges terület	Kt
Temető területe	Kt
Szabadidő céljára szolgáló terület	Ksz

BEÉPÍTÉSRE NEM SZÁNT TERÜLETEK:

Közlekedési és közmű területek	Kőu
Közutak	Kőu
Zöldterületek	Zkk
Közkertek területe	Zkk
Erdőterületek	Zkk
Gazdasági erdő területe	Eg
Vízgazdálkodással összefüggő terület	V

KÖZLEKEDÉSI CÉLÚ ELEMÉK

I. rendű közlekedési célú közterület	Kőu-o
II. rendű közlekedési célú közterület	Kőu-k
Országos fő- és mellékút	Kőu-gy
Kiszolgáló út	Kőu-k
Gyalogút	Kőu-gy

ÉPÍTÉSI TELEKRE, TELEKRE VONATKOZÓ SZABÁLYOZÁSI ELEMÉK

	Meglévő	Tervezett
Belterületi határ		
Szabályozási vonal (tervezett közterületi telekhatár)		
Szabályozási szélesség		
Építési övezet, övezet határa		
Építési övezet, övezet jele (a helyi építési szabályzatban meghatározott építési övezet, övezet azonosítása)		
Kötelező megszüntető jel		
Kötelező fásítás		
Kerékpárút		
Gyalogút		
Híd		

ÖRÖKSÉGVÉDELEM

Országos (nemzetközi) művi értékvédelem	
Műemlék	
Műemléki környezet határa	
Műemléki környezet területe	
Régészeti érdekű terület határa	
Helyi művi értékvédelem	
Helyi értékvédelemre javasolt terület határa	
Helyi védelemre javasolt érték	

KÖRNYEZETVÉDELEM

Talaj- és vízvéddelem	
Belvízjárta terület határa	
Egyéb	
Védőterület, védőtávolság, védősáv határa	
Védőterület, védőtávolság területe	

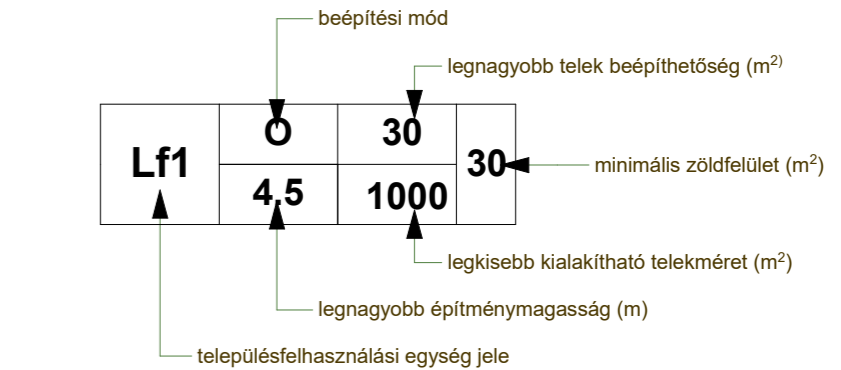
KÖZMŰVEK, HÍRADÁS

Villamos energia közművek	
Villamosenergia átviteli hálózat (20 kV feszültségig, föld felett, biztonsági övezettel)	

A település teljes közigazgatási területét érinti:

- kiemelten fontos érzékeny természeti terület
- történelmi értéki tájgazdálkodási térség
- nitrátérzékeny területen lévő település
- fokozottan érzékeny települési terület
- országos vízminőség-védelmi terület
- szelerozónának kitett terület által érintett település

ÖVEZETEK ELŐÍRÁSA



Lf	O	30	40	Vt	O	30	30
	4.5	800			7.5	1000	
Gksz	SZ	60	25	Ge	SZ	40	30
	7.5	1000			7.5	1500	
Kt	SZ	10	40	Kkő	SZ	30	40
	7.5	K			6.0	K	
Ksz	SZ	40	40				
	7.5	5000					

Az alaptérkép az állami alapadatok felhasználásával készült!

	MEGBÍZÓ:		A munka megnevezése:			
	TAKTABÁJ KÖZSÉG Önkormányzat		Taktabaj Község Településrendezési Terv			
	TERVEZŐK:	Dudás Ede okl. településmérnök TT/É: 15-0303	Kulcsár Gábor okl. építőmérnök K1-d/15-0300	Szekényes Károly Csaba környezetmérnök	Adám Vörös Ferenc okl. építőmérnök Th-T-15-0391	Bíró Károly okl. építőmérnök TV-T-15-402; V-3a/2/15-0402
		Angyal András okl. elektronikus mérnök EN-T-15-0453	Vasasné Bacso Eszter építéstechnikus mérnök GC-T/15-0206	Zsila László okl. táj- és kertépítésmérnök TK-02-0583; K11-08-0383	Fazekasné Jánocskis Zsuzsa okl. közreműködő tervező	Liskány Tamás okl. építőmérnök közreműködő tervező
A rajz megnevezése:		Dátum:		Törzsszám:		Rajzszám:
Belterület szabályozási terv		2018. december hó		NYT-TRT-17/18		T-3b