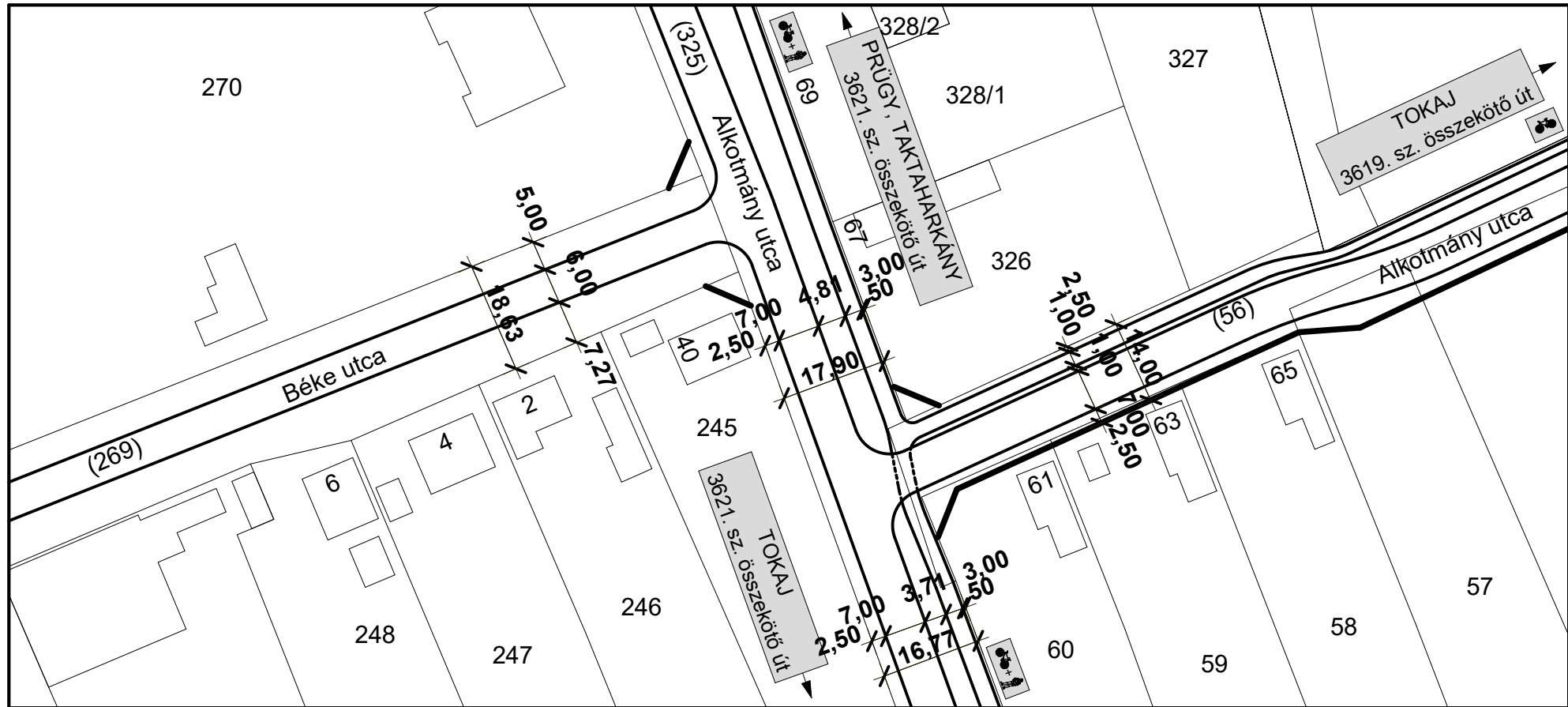


# CSOMÓPONT 1. M=1:1000



Az alaptérkép az állami alapadatokat felhasználásával készült!

**NYÍRSÉGTERV**

MEGBÍZÓ:

**TAKTABÁJ KÖZSÉG  
Önkormányzat**

A munka megnevezése:

**Taktabáj Község  
Településrendezési Terv**

TERVEZŐK:

  
**Dudás Ede**  
okl. településmérnök  
TT 15-0303


  
**Kulcsár Gusztáv**  
okl. építőmérnök  
Tkö 15-0300


  
**Szekrényes Károly Csaba**  
környezetmérnök

  
**Adam Veress Ferenc**  
távközlési mérnök  
Th-T-15-0391


  
**Biró Károly**  
építőmérnök  
TV-T-15-402, V-3a2/15-0402

  
**Angyal András**  
okl. elektromos mérnök  
EN-T-1-15-0403

  
**Vasasné Bacsó Eszter**  
épületgépész mérnök  
GO-T/15-0506

  
**Zsila László**  
okl. táj- és kertépítész mérnök  
TK 09-0583, K/1 09-0583

  
**Fazekasné Jánócsik Zsuzsa**  
építőmérnök  
közreműködő tervező

  
**Liskány Tamás**  
építőmérnök  
közreműködő tervező

4431. Nyíregyháza, Mackó u. 6.  
Tel./fax: 42/421-303

E-mail:  
nyirsegterv@nyirsegterv.t-online.hu

Web:  
www.nyirsegtervkft.hu

**A rajz megnevezése:**

Csomópont 1

**Dátum:**

2018. december hó

**Törzsszám:**

NYT-TRT-17/18

**Rajzszám:**

T-CS1