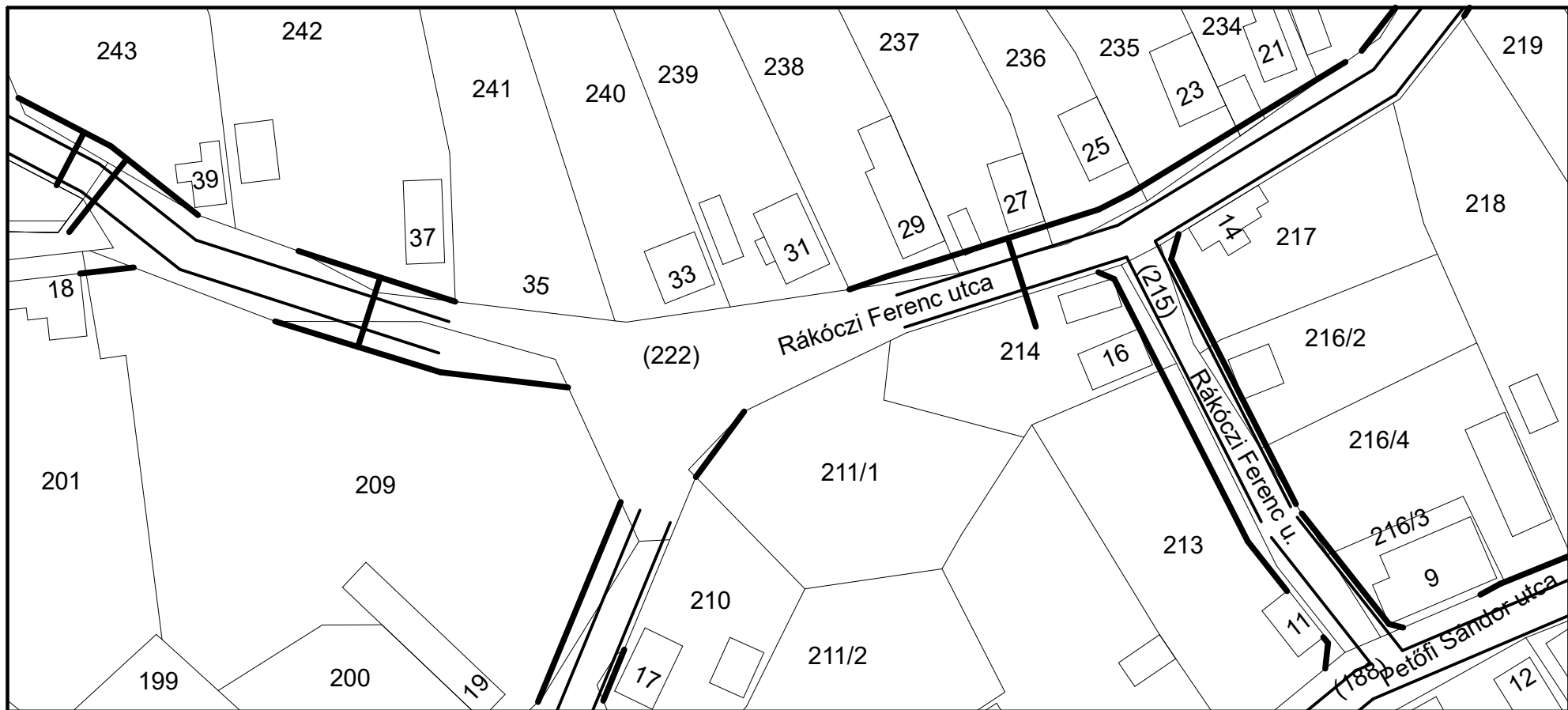


CSOMÓPONT 2. M=1:1000



Az alaptérkép az állami alapadatok felhasználásával készült!

NYÍRSÉGTERV



4431. Nyíregyháza, Mackó u. 6.
Tel./fax: 42/421-303

E-mail:
nyirsegterv@nyirsegterv.t-online.hu

Web:
www.nyirsegtervkft.hu

MEGBÍZÓ:

**TAKTABÁJ KÖZSÉG
Önkormányzat**

A munka megnevezése :

**Taktabáj Község
Településrendezési Terv**

TERVEZŐK:


Dudás Ede
okl. településmérnök
TT 15-0303


Kulcsár Gusztáv
okl. építőmérnök
Tkö 15-0300


Szekrényes Károly Csaba
környezetmérnök



Adam Veress Ferenc
távközlési mérnök
Th-T-15-0391



Bíró Károly
építőmérnök
TV-T-15-402, V-3a2/15-0402


Angyal András
okl. elektromos mérnök
EN-T-1-15-0403


Vasasné Bacsó Eszter
épületgépész mérnök
GO-T/15-0506


Zsila László
okl. táj- és kertépítésmérnök
TK 09-0583, K/1 09-0583


Fazekasné Jánócsik Zsuzsa
építőmérnök
közreműködő tervező


Liskány Tamás
építőmérnök
közreműködő tervező

A rajz megnevezése:

Csomópont 2

Dátum:

2018. december hó

Törzsszám:

NYT-TRT-17/18

Rajzszám:

T-CS2