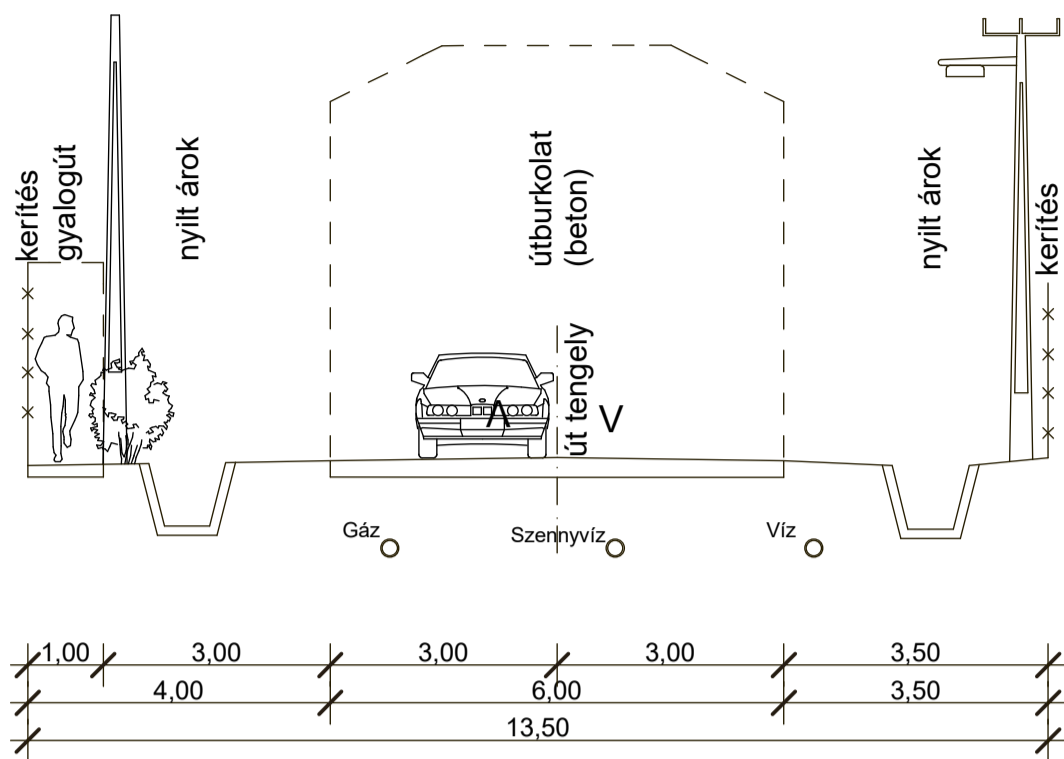


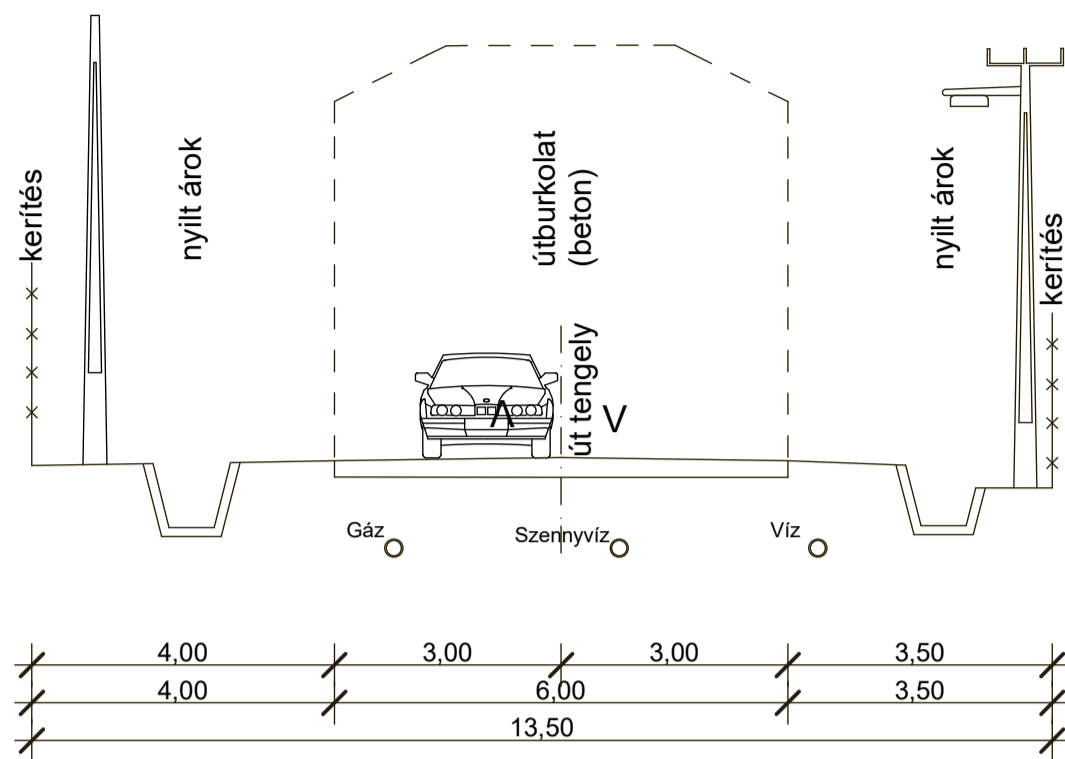
# MEGLÉVŐ KERESZTSZELVÉNYEK

## M = 1:100

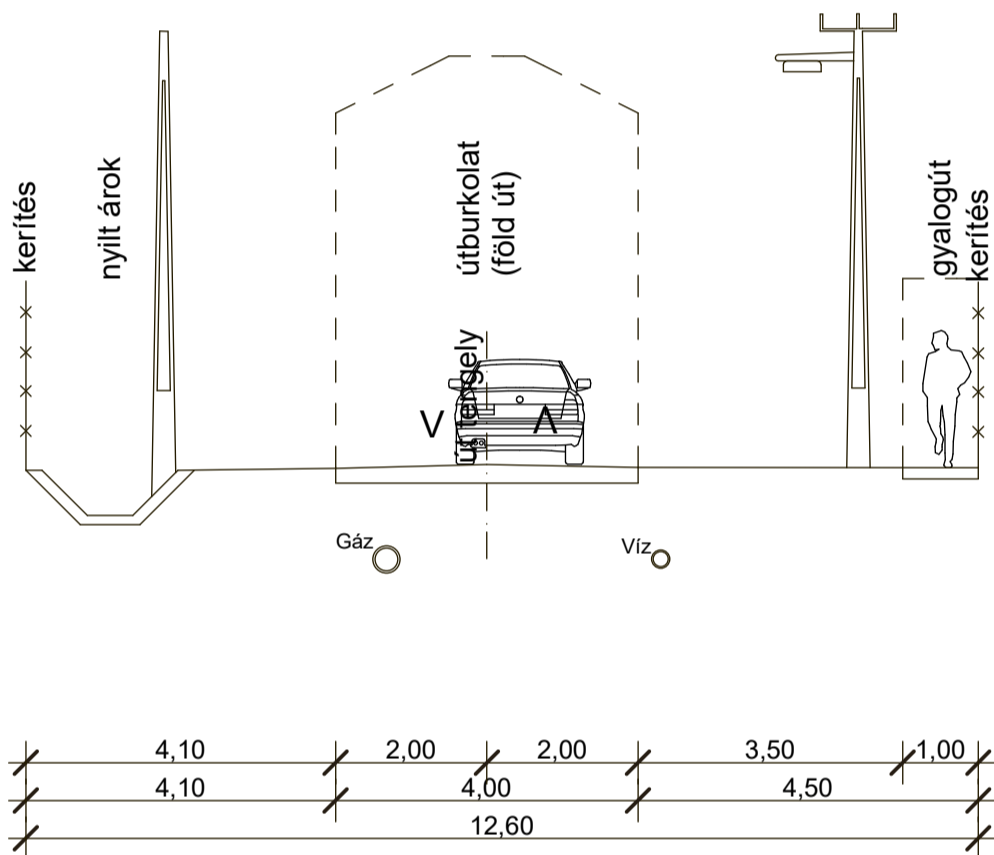
Alkotmány út



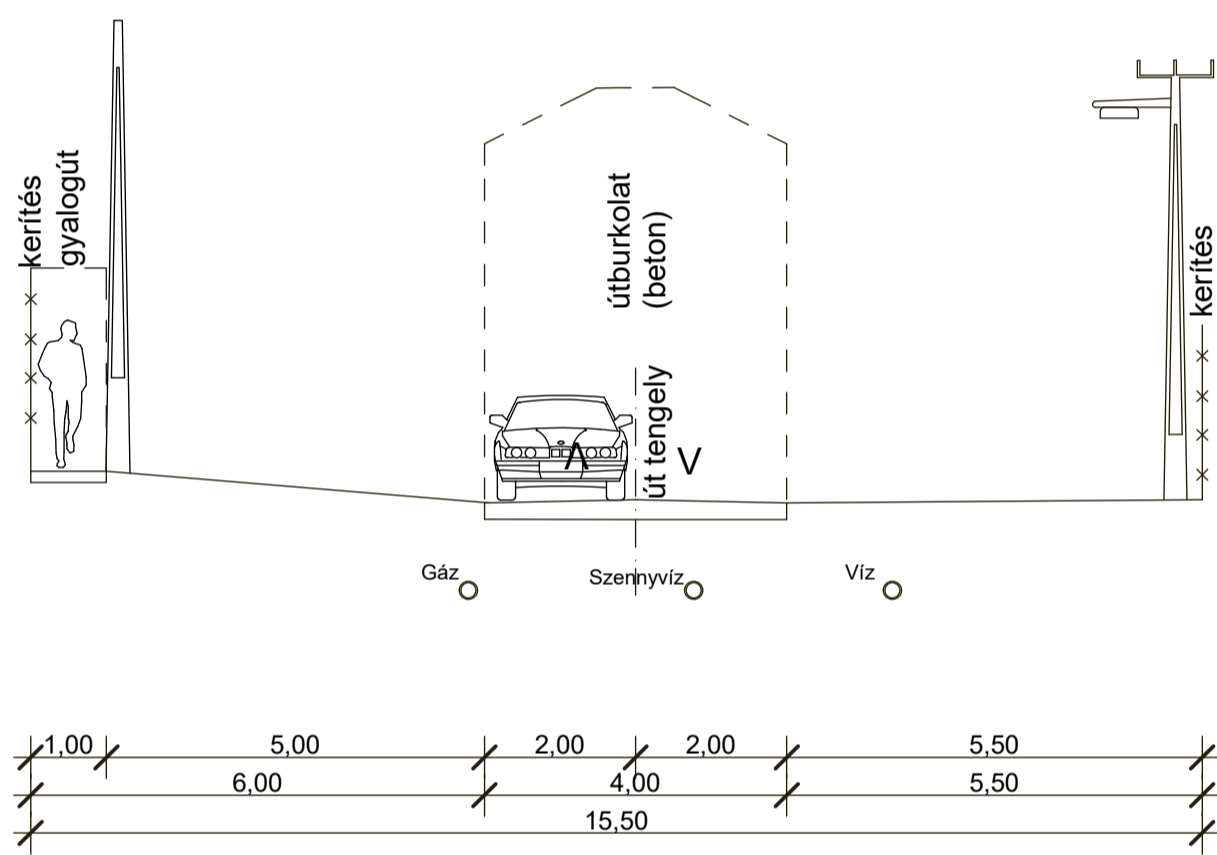
Alkotmány út



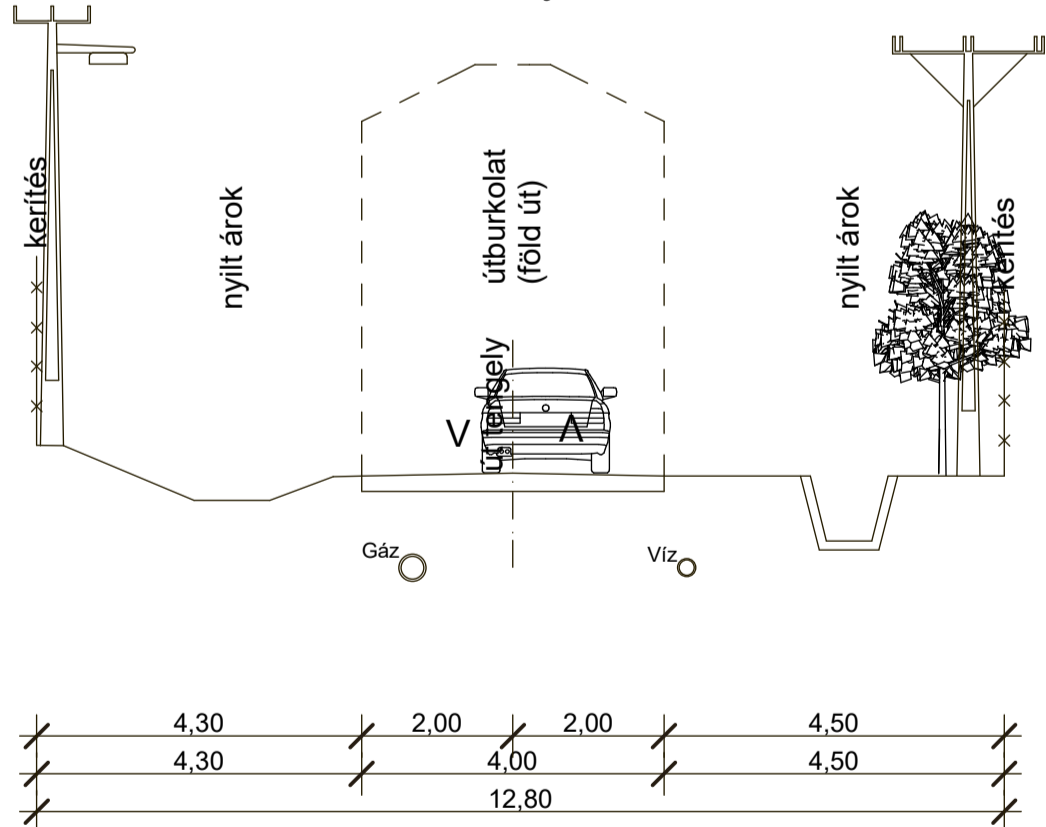
Rákóczi utca



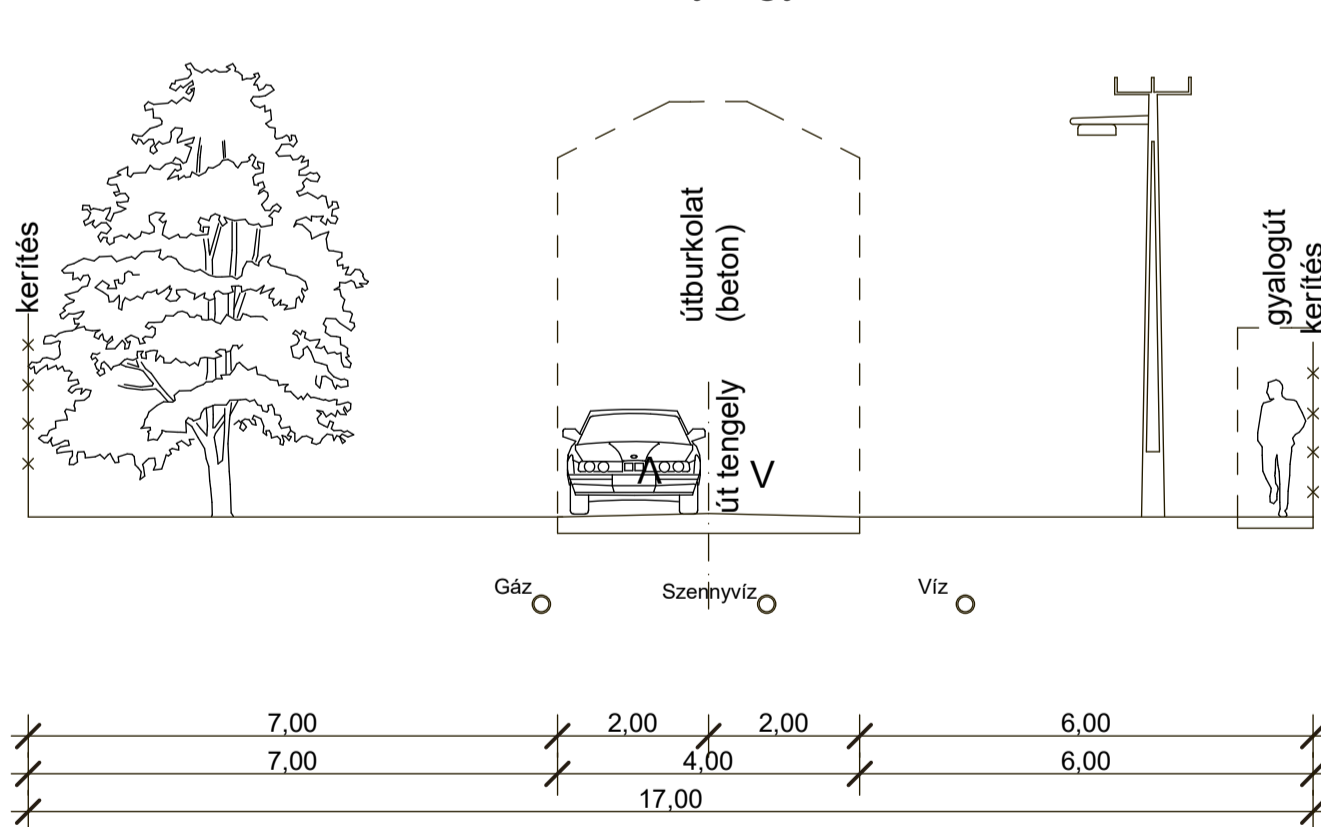
Béke utca



Alkotmány utca



Dózsa György utca



Az alaptérkép az állami alapadatok felhasználásával készült!

<p>4431. Nyíregyháza, Mackó u. 6. Tel./fax: 42/421-303 E-mail: nyirsegterv@nyirsegterv.t-online.hu Web: www.nyirsegtervft.hu</p>	MEGBÍZÓ: <b>TAKTABÁJ KÖZSÉG Önkormányzat</b>		A munka megnevezése: <b>Taktabáj Község Településrendezési Terv</b>			
	TERVEZŐK:					
	 Dudas Ede okl. településmérnök TT/É 15-0303	 Kulcsár Gusztáv okl. építőmérnök TKö 15-0300	 Szekrényes Károly Csaba környezetmérnök	 Ádám Veres Ferenc lakóközlelési mérnök Th-T-15-0391	 Bíró Károly építőmérnök TV-T-15-402, V-3a2/15-0402	
	 Angyal András okl. elektromos mérnök EN-T-1-15-0403	 Vasasné Bacsó Eszter épületgépész mérnök GÖ-T/15-0508	 Zsila László okl. táj- és kertépítésmérnök TK 09-0583, K/1 09-0583	 Fazekasné Jánocsi Zsuzsa építőmérnök közreműködő tervező	 Liskány Tamás építőmérnök közreműködő tervező	
	<b>A rajz megnevezése:</b> Meglévő keresztmetszelvények		<b>Dátum:</b> 2018. december hó	<b>Főzrészszám:</b> NYT-TRT-17/18		<b>Rajzszám:</b> M-MK